

Boucle de (lus van) 35km

Durée (duur) +/- 2h

Départ (start) : Centre d'accueil de la (or-tha)alcentrum van Plate Taille ou Pavillon du Bois d'Hernoy (huisje van het bos van Hernoy)

Code du Promeneur

- En période de chasse, cette promenade n'est pas toujours accessible. Respectez les dates de battues et les panneaux d'interdiction.
- Restez sur les chemins et sentiers de voirie, empruntez les passages pour piétons.
- La circulation des véhicules à moteur est exclusivement limitée aux routes ouvertes.
- Respectez la faune et la flore. Emportez vos déchets. Évitez de mutiler les arbres.
- Tenez les chiens en laisse.
- Camper en forêt n'est pas autorisé.
- N'allumez pas de feu.
- Les rivières sont aussi des lieux pleins de vie. Évitez de les troubler.

Wandelcode

- Tijdens de jachtperiode is deze wandeling niet altijd mogelijk. Respecteer de data van de jacht en de borden die de toegang tot bepaalde zones verbieden.
- Blijf op de wegen en paden die toegankelijk zijn voor wandelaars en/of verkeer. Maak gebruik van de zebrapaden wanneer u de openbare weg oversteekt.
- Motorvoertuigen zijn uitsluitend toegelaten op 'open' wegen.
- Respecteer flora en fauna. Neem uw afval mee. Vermijd om de bomen te beschadigen.
- Houd honden aan de leiband.
- Kamperen in de bossen is niet toegestaan. Steek geen vuren aan.
- Ook de rivieren zijn biotopen val leven. Vermijd om ze te vervuilen.

Merci de bien vouloir nous signaler toute anomalie.

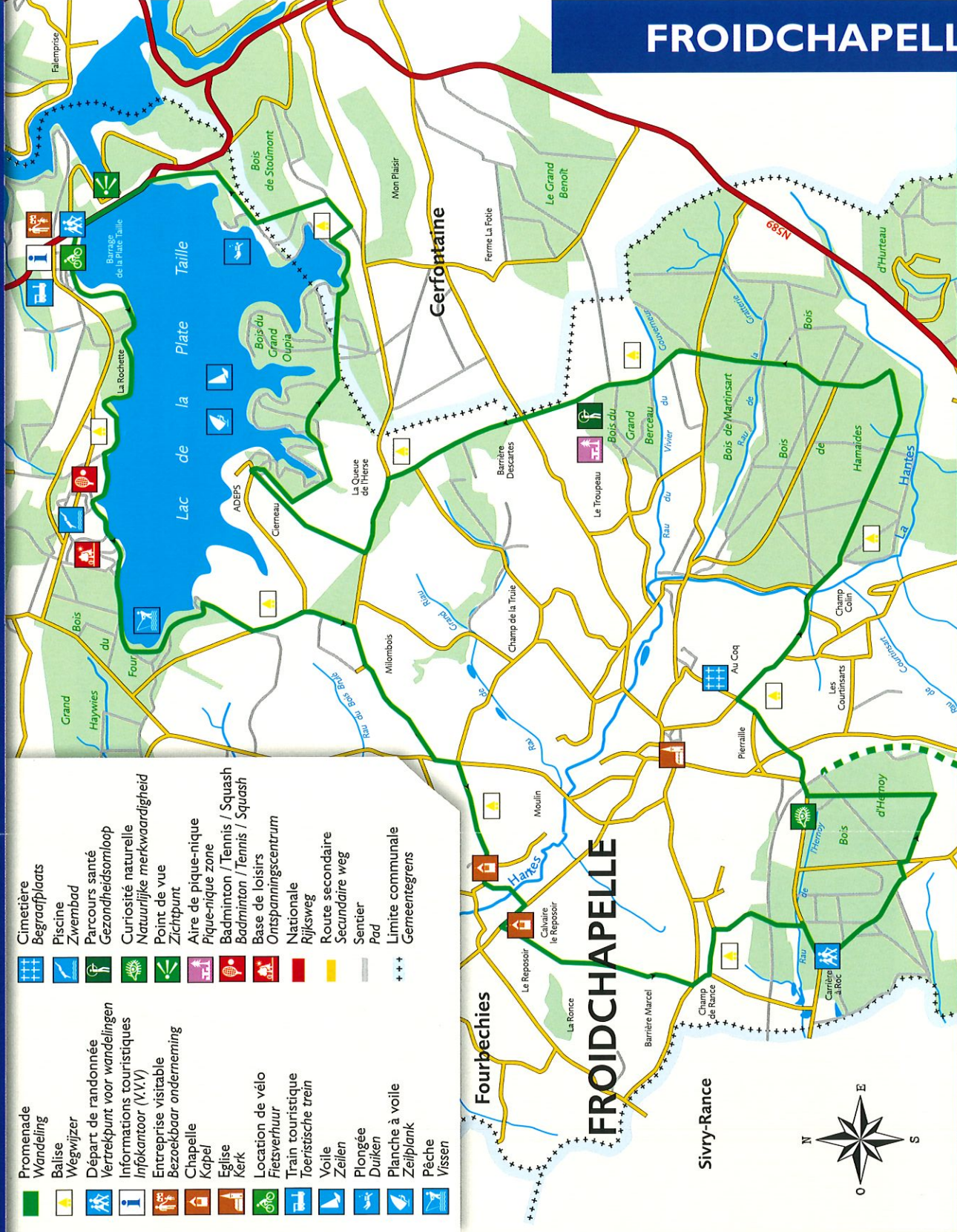
En cas d'urgence : +32(0)6021.98.84

Tout droit de reproduction réservé

Conception graphique - Cartographie :

V. Detaille (France) - Tél. 00 33 3 97 41 78

	Promenade		Cimetière
	Wandeling		Begraafplaats
	Balise		Piscine
	Wegwijzer		Zwembad
	Départ de randonnée		Parcours santé
	Vertrekpunt voor wandelingen		Gezondheidsomloop
	Informations touristiques		Curiosité naturelle
	Infokantoor (V.V.V)		Natuurlijke merkwaardigheid
	Entreprise visible		Point de vue
	Bezoekbaar onderneming		Zichtpunt
	Chapelle		Aire de pique-nique
	Kapelle		Pique-nique zone
	Eglise		Badminton / Tennis / Squash
	Kerk		Badminton / Tennis / Squash
	Location de vélo		Base de loisirs
	Fietsverhuur		Ontspanningscentrum
	Train touristique		Nationale
	Toeristische trein		Rijksweg
	Voile		Route secondaire
	Zellen		Secundaire weg
	Plongée		Sentier
	Duikën		Pad
	Planché à voile		Limite communale
	Zeilplank		Gemeentegrens
	Pêche		
	Vissen		



Pour tout renseignement sur les activités touristiques de la région, n'hésitez pas à prendre contact avec

l'Administration Communale de Froidchappelle - Tél : +32(0)6045.91.40 ou la Maison du Tourisme de la Botte du Hainaut - Tél. +32(0)6021.98.84.


Vous pouvez également visiter le site Internet de la Maison du Tourisme de la Botte du Hainaut : www.botteduhaingaut.com

7 - FROIDCHAPELLE : Mountainbiketocht



Deze tocht vertrekt aan het paviljoen van het bos van Hennoy en voert u langs een aantal bospaden.

Nadren trekt u langs enkele landelijke wegen, om vervolgens het bos van les Hamoides en Martinsart in te duiken.

De volgende bestemming is het merengebied van Eau d'Heure. U komt op een parcours dat bewegwijzerd is met deze signalisatie : . Dit pad brengt u helemaal rond het meer van la Platte Taille.

U krijgt dus ruimschoots de gelegenheid om een blik te werpen op alle mooie landschappen en de voorzieningen.

Dit is een prachtige tocht die u uitzicht biedt op gevarieerde landschappen, bossen en het toeristische domein.



Vue sur le centre de Froidchappelle de la rue Fosse au Sable - Zicht op het centrum van Froidchappelle vanaf de "rue Fosse au Sable"


Fiches réalisées par l'Administration Communale de Froidchappelle en collaboration avec la Maison du Tourisme de la Botte du Hainaut dans le cadre du programme transfrontalier de développement touristique Interreg III cofinancées par le FEDER, avec le soutien du Ministère de la Région Wallonne et du Commissariat Général au Tourisme.

7 - FROIDCHAPELLE : Promenade VTT



En prenant le départ de cette promenade au pavillon du Bois d'Herroy, c'est dans les sentiers forestiers que vous progresserez.

Vous emprunterez ensuite quelques routes de campagne pour rejoindre les sentiers forestiers du bois des Hamoides et Martinsart.

Puis, c'est vers la route des lacs que les chemins vous conduiront et vous permettront de rejoindre la promenade, balisée de cette manière . Celle-ci fait le tour du lac de la Platte Taille.

Vous pourrez donc admirer tout ce qui entoure le lac, que ce soient les infrastructures touristiques ou les paysages exceptionnels du site.

C'est une magnifique promenade qui vous propose des vues très diverses de nos campagnes, forêts et sites touristiques.



Chemin Mélane - Bois des Hamoides - "Chemin Mélane" - Bos van "Les Hamoides"



Avec le soutien
du FEDER

